

A HAZÁÉRT



Doni Hősök Emléktúra

2026

MAGYAR HONVÉDSÉG
7. TERÜLETVÉDELMI EZRED
31. TERÜLETVÉDELMI ZÁSZNALJ



Doni Hősök Emléktúra

1. Időpont: 2026. január 15.
2. Útvonal: Gyulakeszi-Révfülöp
3. Tervezett távolság (km): 24 km
4. Megemlékezés tervezett helyszínei:
 - Gyulakeszi, templom kert
 - Káptalantóti, Petőfi u. 48.
 - Salföld, temető
 - Kékkút, Fő u.
 - Kővágóórs, Hősök kútja
 - Révfülöp, Hajóállomás
5. Együttműködő katonai szervezet: Nemleges
6. Együttműködő társadalmi szervezet: Magyar Tartalékosok Szövetsége

Tervezett túraútvonal

Útvonal: 24 km : Gyulakeszi templom – Csobánc vára – Káptalantóti – Salföld – Kékkút – Kővágóórs – Révfülöp

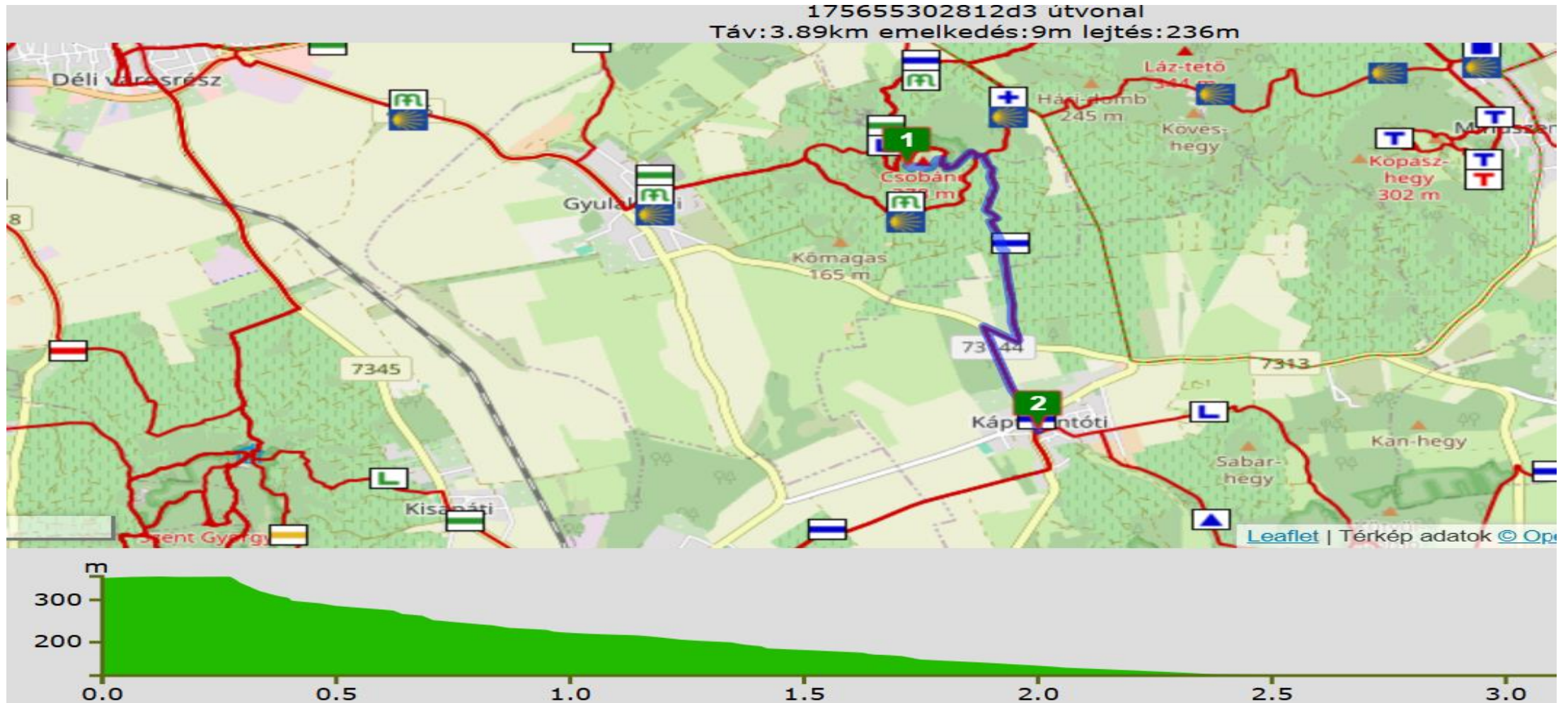
Gyulakeszi:



Tervezett túraútvonal

Útvonal: 24 km : Gyulakeszi templom – Csobánc vára – Káptalantóti – Salföld – Kékkút – Kővágóórs – Révfülöp

Káptalantóti:



Tervezett túraútvonal

Útvonal: 24 km : Gyulakeszi templom – Csobánc vára – Káptalantóti – Salföld – Kékkút – Kővágóórs – Révfülöp

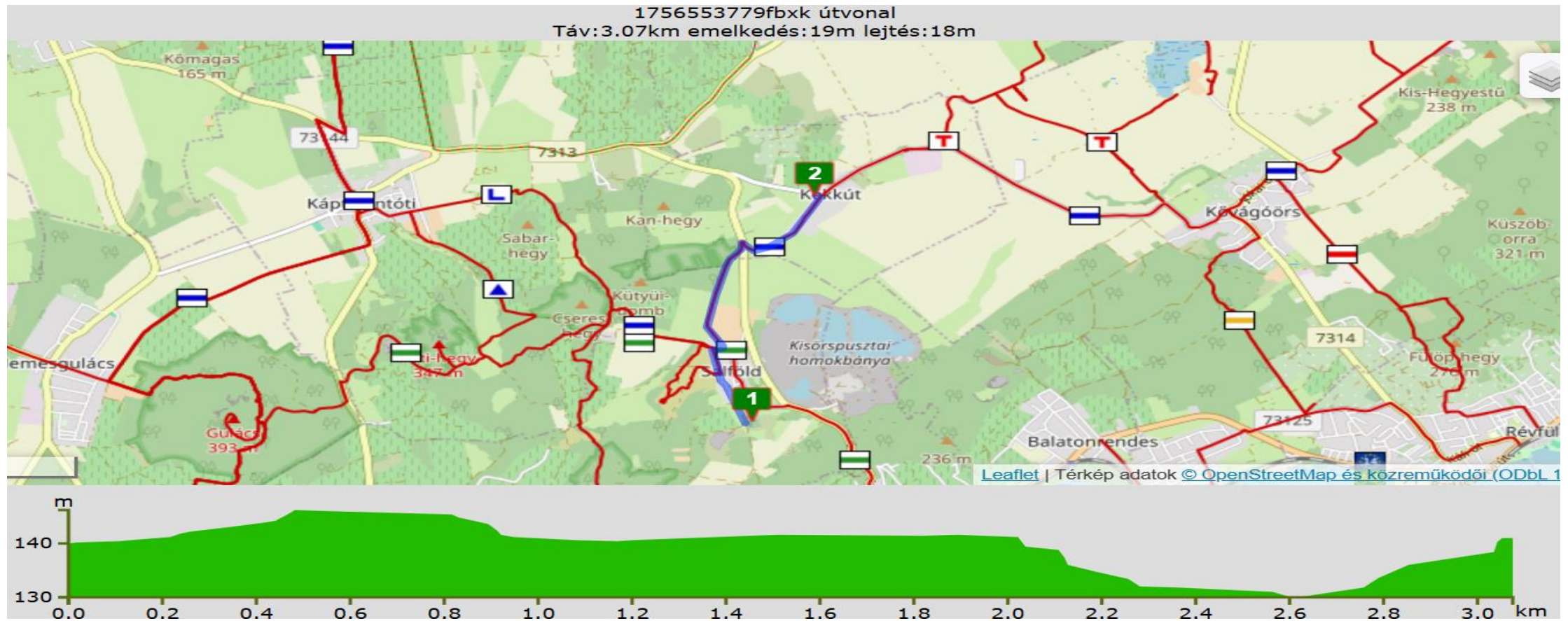
Salföld:



Tervezett túraútvonal

Útvonal: 24 km : Gyulakeszi templom – Csobánc vára – Káptalantóti – Salföld – Kékkút – Kővágóórs – Révfülöp

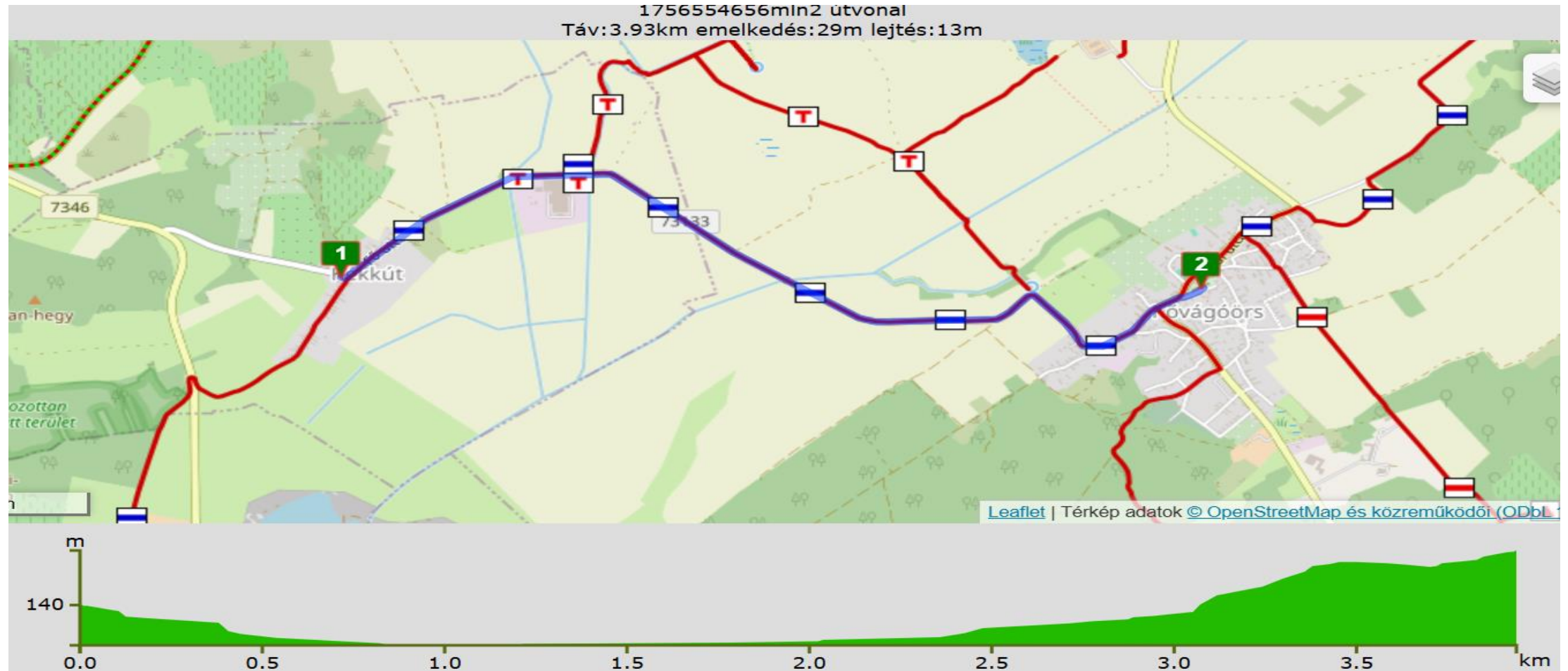
Kékkút:



Tervezett túraútvonal

Útvonal: 24 km : Gyulakeszi templom – Csobánc vára – Káptalantóti – Salföld – Kékkút – Kővágóórs – Révfülöp

Kővágóórs:



Tervezett túraútvonal

Útvonal: 24 km : Gyulakeszi templom – Csobánc vára – Káptalantóti – Salföld – Kékkút – Kővágóórs – Révfülöp

Révfülöp:



Túraútvonal állomáshelyei

| Útvonal | Település | Időpontok | Megjegyzés |
|------------|--------------------------------|--------------------------|-----------------------------|
| 1. Állomás | Gyulakeszi, templomkert | Ind. 08:00 | Megemlékezés, koszorúzás |
| 2. Állomás | Gyulakeszi- Csobánc vára | Érk. 08:25 Ind. 09:15 | |
| 3. Állomás | Csobánc- Káptalantóti | Érk: 09:30 Ind. 10:35 | |
| 4. Állomás | Káptalantóti, Petőfi u. 48. | Érk. 10:35 Ind. 10:45 | Megemlékezés, koszorúzás |
| 5. Állomás | Salföld, temető | Érk. 12:10 Ind. 12:20 | Megemlékezés, koszorúzás |
| 6. Állomás | Kékkút, Fő u. | Érk. 13:30 Ind. 13:40 | Megemlékezés, koszorúzás |

Túraútvonal állomáshelyei

| Útvonal | Település | Időpontok | Megjegyzés |
|------------|--------------------------|--------------------------|-----------------------------|
| 7. Állomás | Kővágóórs, Hősök kútja | Érk. 14:40 Ind. 14:50 | Megemlékezés, koszorúzás |
| 8. Állomás | Révfülöp, Hajóállomás | Érk. 16:50 Ind. 17:00 | Megemlékezés, koszorúzás |



Túra program

A túra Gyulakeszi templom – Csobánc vára – Káptalantóti – Salföld – Kékkút – Kővágóórs – Révfülöp útvonalon halad.
A 24 km távot átölelő szakaszon több ponton megemlékezések és koszorúzások kerülnek végrehajtásra.